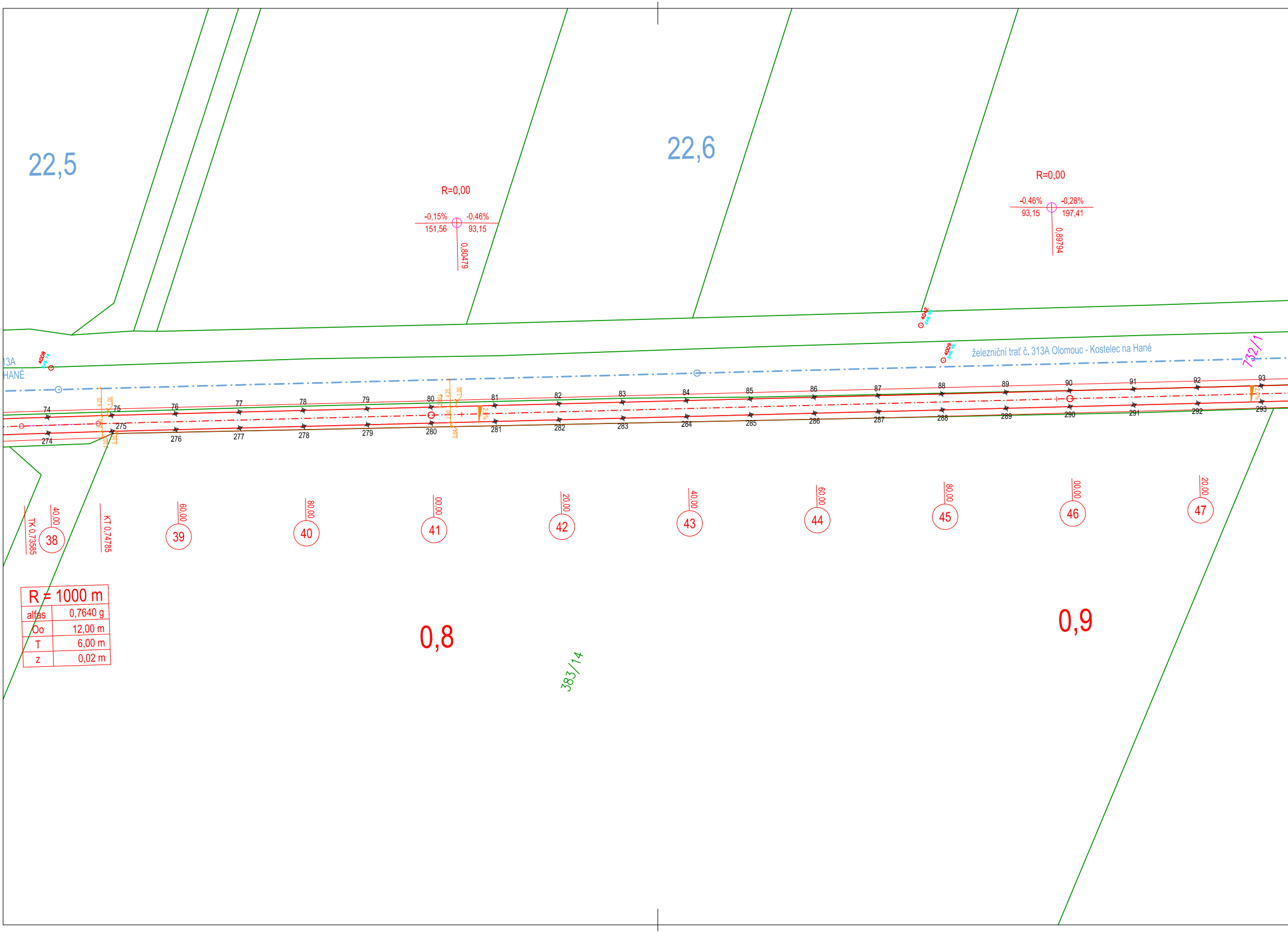
22,5
22,6
R=0,00
-0,15%
-0,46%
151,56
93,15
0,80479
R=0,00
-0,46%
-0,28%
93,15
197,41
0,89794
4008
4042
4009
13A
HANÉ
železniční trať č. 313A Olomouc - Kostelec na Hané
732/1
74
75
76
77
78
79
80
81
82
83
84
85
86
87
88
89
90
91
92
93
274
275
276
277
278
279
280
281
282
283
284
285
286
287
288
289
290
291
292
293
4,25
1,00
0,35
2,50
0,64
2,0%
TK 0,73585
40,00
38
KT 0,74785
60,00
39
80,00
40
00,00
41
20,00
42
40,00
43
60,00
44
80,00
45
00,00
46
20,00
47
0,8
0,9
383/14

| R = 1000 m | |
|---|---|
| alfas | 0,7640 g |
| Oo | 12,00 m |
| T | 6,00 m |
| z | 0,02 m |


22,7
22,8
R=???
-0,28%
197,41
-0,51%
176,15
1,09535
812/2
94
95
96
97
98
99
100
101
102
103
104
105
106
107
108
109
110
294
295
296
297
298
299
300
301
302
303
304
305
306
307
308
309
310
1,46
4,25
1,00
2,50
1,00
4010
247,86
2,0%
1,36
4,25
1,00
2,50
1,00
1,74
40,00
48
60,00
49
80,00
50
00,00
51
20,00
52
40,00
53
60,00
54
80,00
55
00,00
56
1,0
383/15
1,1

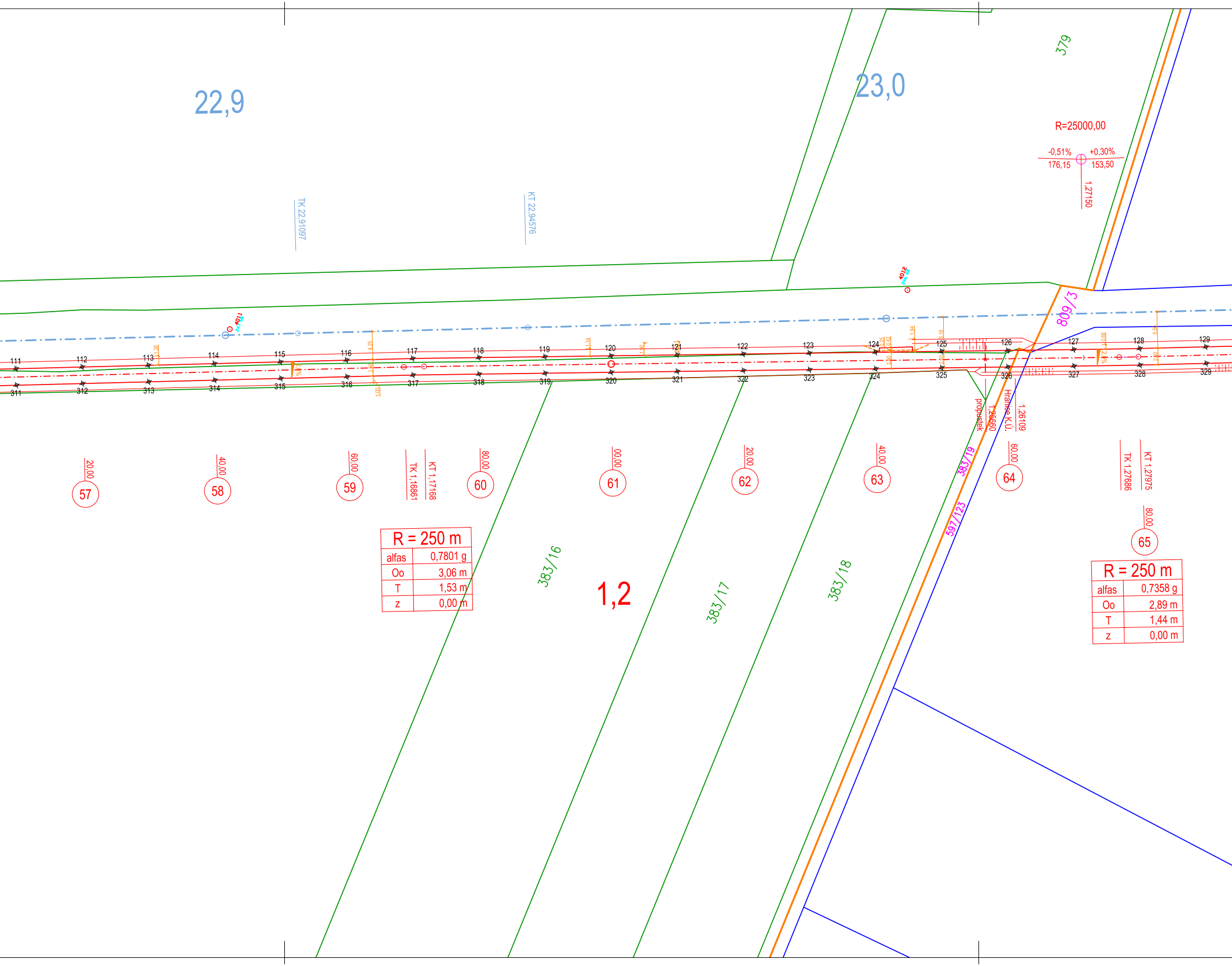
22,9
23,0
379
R=25000,00
-0,51%
+0,30%
176,15
153,50
1,27150
TK 22,91097
KT 22,94576
809/3
111
112
113
114
115
116
117
118
119
120
121
122
123
124
125
126
127
128
129
311
312
313
314
315
316
317
318
319
320
321
322
323
324
325
326
327
328
329
propustek
1,26660
Hranice K.Ú.
1,26109
20,00
40,00
60,00
80,00
00,00
20,00
40,00
60,00
80,00
57
58
59
60
61
62
63
64
65
TK 1,16861
KT 1,17168
TK 1,27686
KT 1,27975
383/19
597/123
383/16
1,2
383/17
383/18

| R = 250 m | |
|---|---|
| alfas | 0,7801 g |
| Oo | 3,06 m |
| T | 1,53 m |
| z | 0,00 m |

| R = 250 m | |
|---|---|
| alfas | 0,7358 g |
| Oo | 2,89 m |
| T | 1,44 m |
| z | 0,00 m |

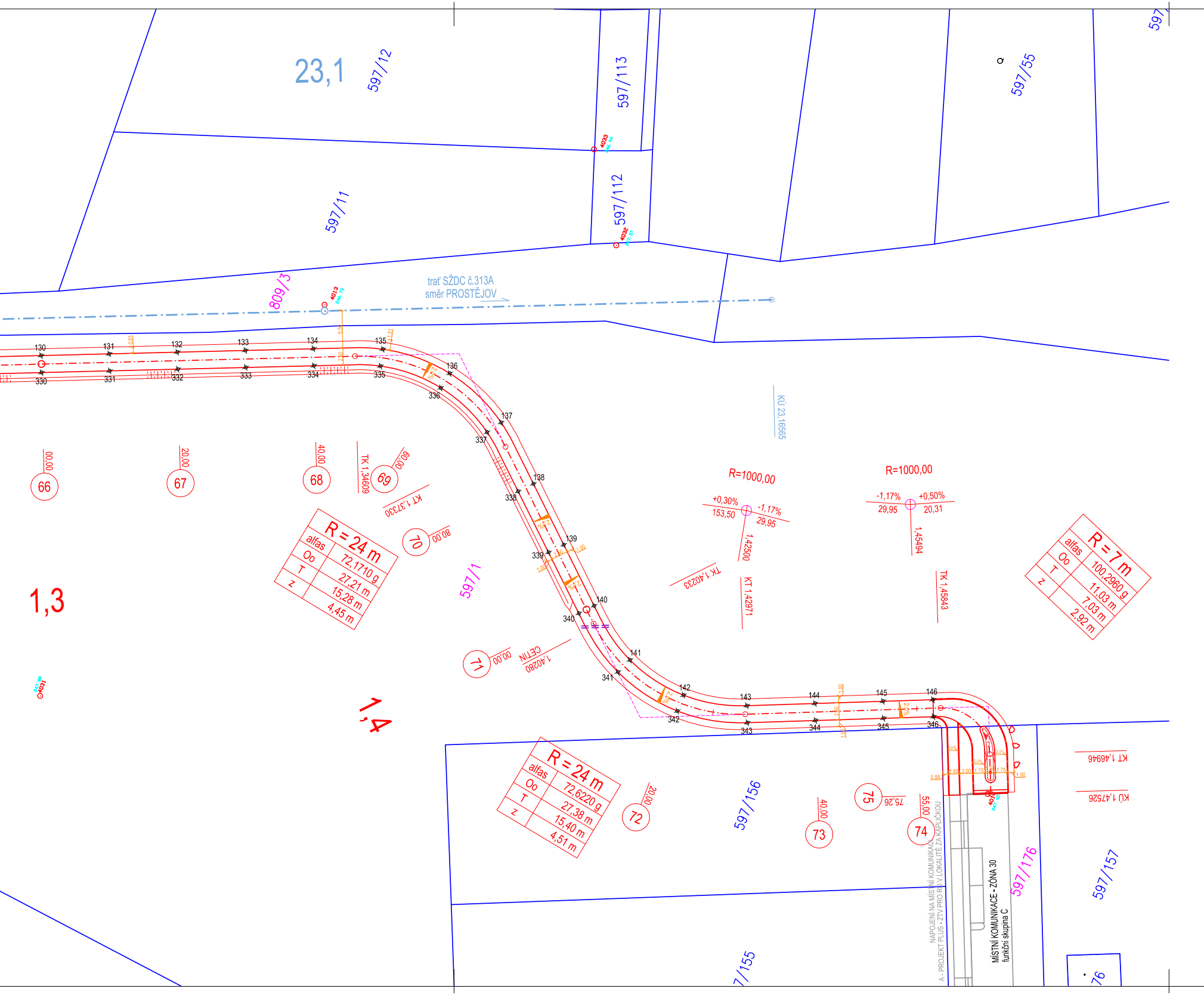
23,1
597/12
597/113
597/112
597/11
597/55
597
4033
4032
809/3
4013
trať SŽDC č.313A
směr PROSTĚJOV
130
131
132
133
134
135
136
137
138
139
140
141
142
143
144
145
146
330
331
332
333
334
335
336
337
338
339
340
341
342
343
344
345
346
KÚ 23,16565
66
00,00
67
20,00
68
40,00
TK 1,34609
69
60,00
KT 1,37330
70
80,00
R = 24 m
alfas 72,1710 g
Oo 27,21 m
T 15,28 m
z 4,45 m
597/1
1,3
R=1000,00
+0,30%
153,50
-1,17%
29,95
1,42500
TK 1,40233
KT 1,42971
R=1000,00
-1,17%
29,95
+0,50%
20,31
1,45494
TK 1,45843
R = 7 m
alfas 100,2960 g
Oo 11,03 m
T 7,03 m
z 2,92 m
71
00,00
CETIN
1,40280
1,4
4031
R = 24 m
alfas 72,6220 g
Oo 27,38 m
T 15,40 m
z 4,51 m
72
20,00
597/156
73
40,00
75
75,26
74
55,00
KT 1,46946
KÚ 1,47526
0,88
1,60
2,00
1,75
1,75
1,00
2,0%
247,40
NAPOJENÍ NA MÍSTNÍ KOMUNIKACI
A - PROJEKT PLUS - ZTV PRO RD V LOKALITĚ ZA KAPLIČKOU
MÍSTNÍ KOMUNIKACE - ZÓNA 30
funkční skupina C
597/176
597/157
597/155
76

## LEGENDA:

235 ⊗ VYTYČOVACÍ BOD - se Z souřadnicí

921 ⌖ VYTYČOVACÍ BOD - doplňující geometrie
bez Z souřadnice

— · — · — OSA KOLEJE ŽELEZNIČNÍ TRATĚ
🟥 NAVRHOVANÝ STAV
▭ NAVAZUJÍCÍ STAVBA
"ZTV pro RD v lokalitě za kapličkou" PD z r. 2013

## KATASTRÁLNÍ ÚZEMÍ:

🟩 K. Ú. NÁMĚŠŤ NA HANÉ
🟦 K. Ú. DRAHANOVICE

## STAVEBNÍ OBJEKTY:

SO 101 - STEZKA PRO CHODCE A CYKLISTY
SO 101.1 - K. Ú. NÁMĚŠŤ NA HANÉ
SO 101.2 - K. Ú. DRAHANOVICE

## KLAD LISTŮ:

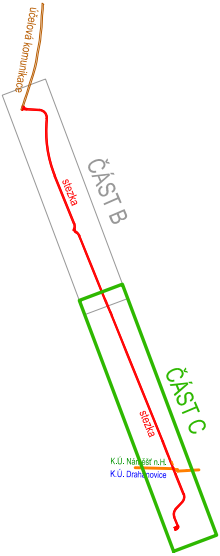
účelová komunikace
stezka
ČÁST B
ČÁST C
stezka
K.Ú. Náměšť n.H.
K.Ú. Drahanovice

## POZNÁMKA:

Zhotovitel musí vycházet při vytyčení stavby z výškového pole použitého při zaměřování území (polohopis - výškopis "Náměšť na Hané - Drahanovice, pro projekt - CYKLOSTEZKA")
Ing. Oldřich Stržínek, Týnecká 390, 78353 Velká Bystřice, č. zakázky 3529/2016

Údaje o bodovém poli:

Polohově a výškově bylo měření připojeno na stávající polohové a výškové bodové pole.
Výškové připojeno na body nivelačního pořadu Ke3 Olomouc - Konice, PNS-OL 033 Náměšť na Hané

TABULKA BODŮ

| Číslo | x | y | Výška | Místopisný popis |
|---|---|---|---|---|
| Ke3–32 | –559705,48 | –1121559,76 | 246,026 | dům čp. 145 |
| OL–033–16 | –560120,29 | –1119709,30 | 251,348 | dům čp. 339, staniční budova |

## DATA TRASY:

| Segment č. | Délka | Poloměr | Počátek | Konec |
|---|---|---|---|---|
| Přímá 1 | 1,97 | | km 0,00000<br>X=-560242,39<br>Y=-1119934,27 | |
| Oblouk 1 | 10,48 | 40,00 | km 0,00197<br>X=-560240,52<br>Y=-1119934,90 | km 0,01245<br>X=-560230,26<br>Y=-1119936,90 |
| Přímá 2 | 40,26 | | | |
| Oblouk 2 | 38,77 | 24,00 | km 0,05271<br>X=-560190,07<br>Y=-1119939,37 | km 0,09148<br>X=-560167,68<br>Y=-1119965,86 |
| Přímá 3 | 0,96 | | | |
| Oblouk 3 | 181,61 | 370,00 | km 0,09244<br>X=-560167,78<br>Y=-1119966,81 | km 0,27404<br>X=-560142,78<br>Y=-1120144,85 |
| Přímá 4 | 159,91 | | | |
| Oblouk 4 | 15,53 | 24,00 | km 0,43396<br>X=-560082,73<br>Y=-1120293,07 | km 0,44948<br>X=-560081,79<br>Y=-1120308,29 |
| Přímá 5 | 1,69 | | | |
| Oblouk 5 | 8,49 | 7,00 | km 0,45117<br>X=-560082,23<br>Y=-1120309,93 | km 0,45967<br>X=-560079,53<br>Y=-1120317,44 |
| Přímá 6 | 5,76 | | | |
| Oblouk 6 | 13,60 | 24,00 | km 0,46543<br>X=-560074,84<br>Y=-1120320,78 | km 0,47902<br>X=-560066,53<br>Y=-1120331,31 |
| Přímá 7 | 206,82 | | | |
| Oblouk 7 | 12,00 | 1000,00 | km 0,68584<br>X=-559988,87<br>Y=-1120523,00 | km 0,69784<br>X=-559984,29<br>Y=-1120534,09 |
| Přímá 8 | 38,01 | | | |
| Oblouk 8 | 12,00 | 1000,00 | km 0,73585<br>X=-559969,60<br>Y=-1120569,14 | km 0,74785<br>X=-559965,03<br>Y=-1120580,24 |
| Přímá 9 | 420,76 | | | |
| Oblouk 9 | 3,06 | 250,00 | km 1,16861<br>X=-559807,02<br>Y=-1120970,21 | km 1,17168<br>X=-559805,89<br>Y=-1120973,05 |
| Přímá 10 | 105,18 | | | |
| Oblouk 10 | 2,89 | 250,00 | km 1,27686<br>X=-559767,59<br>Y=-1121071,01 | km 1,27975<br>X=-559766,52<br>Y=-1121073,70 |
| Přímá 11 | 66,34 | | | |
| Oblouk 11 | 27,21 | 24,00 | km 1,34609<br>X=-559741,65<br>Y=-1121135,21 | km 1,37330<br>X=-559746,33<br>Y=-1121160,55 |
| Přímá 12 | 29,03 | | | |
| Oblouk 12 | 27,38 | 24,00 | km 1,40233<br>X=-559766,10<br>Y=-1121181,80 | km 1,42971<br>X=-559770,72<br>Y=-1121207,31 |
| Přímá 13 | 28,72 | | | |
| Oblouk 13 | 11,03 | 7,00 | km 1,45843<br>X=-559759,76<br>Y=-1121233,86 | km 1,46946<br>X=-559763,59<br>Y=-1121243,01 |
| Přímá 14 | 5,80 | | | km 1,47526<br>X=-559768,97<br>Y=-1121245,20 |

# SO 101

VÝŠKOVÝ SYSTÉM: B.p.v.
SOUŘADNICOVÝ SYSTÉM: S-JTSK

| | | | |
|---|---|---|---|
| VEDOUCÍ PROJEKTU | ZODPOVĚDNÝ PROJEKTANT | VYPRACOVAL | Ing. Linda Smítalová, IČO 74276361<br>Hviezdoslavova 114/1<br>Olomouc-Nemilany<br>+420 777 829 795<br>smitalova@atelis.eu<br>www.atelis.eu<br>atelis |
| Ing. Petr SMÍTAL<br>ČKAIT 1202264 | Ing. Linda SMÍTALOVÁ<br>ČKAIT 1201908 | Ing. Michal LOLEK | |
| STAVEBNÍK Městys NÁMĚŠŤ NA HANÉ a Obec DRAHANOVICE | | | |
| KRAJ OLOMOUCKÝ | MÍSTO k.ú. DRAHANOVICE, k.ú. NÁMĚŠŤ NA HANÉ | | ZAKÁZKOVÉ ČÍSLO 2019004 |
| AKCE | | | FORMÁT 8 x A4 |
| | | | DATUM 5/2019 |
| | | | STUPEŇ DUSP / PDPS |
| | | | MĚŘÍTKO 1:100 |
| | | | ČÍSLO PŘÍLOHY 9b |
| | | | ČÍSLO SOUPRAVY |

STEZKA PRO CHODCE A CYKLISTY
NÁMĚŠŤ NA HANÉ - DRAHANOVICE

SO 101 - STEZKA PRO CHODCE A CYKLISTY

VYTYČOVACÍ VÝKRES - ČÁST C